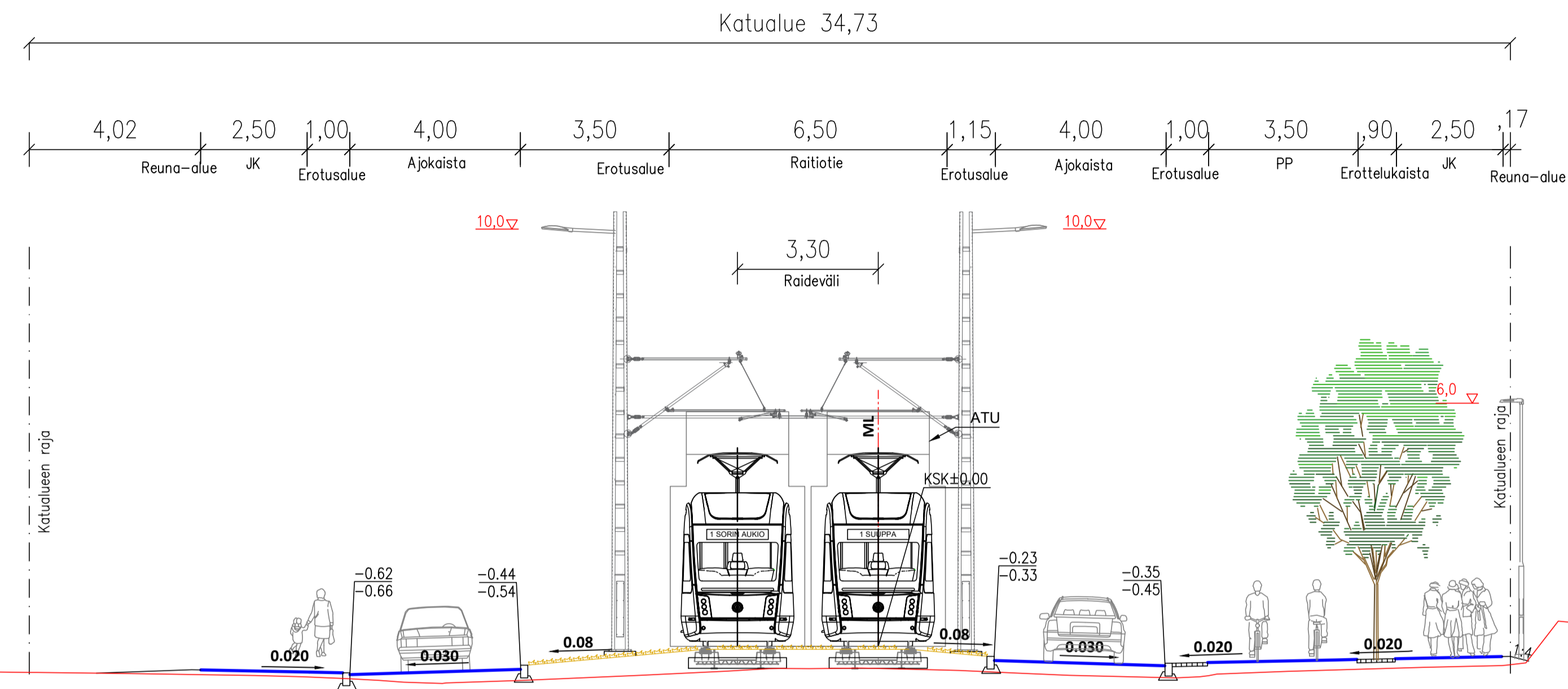
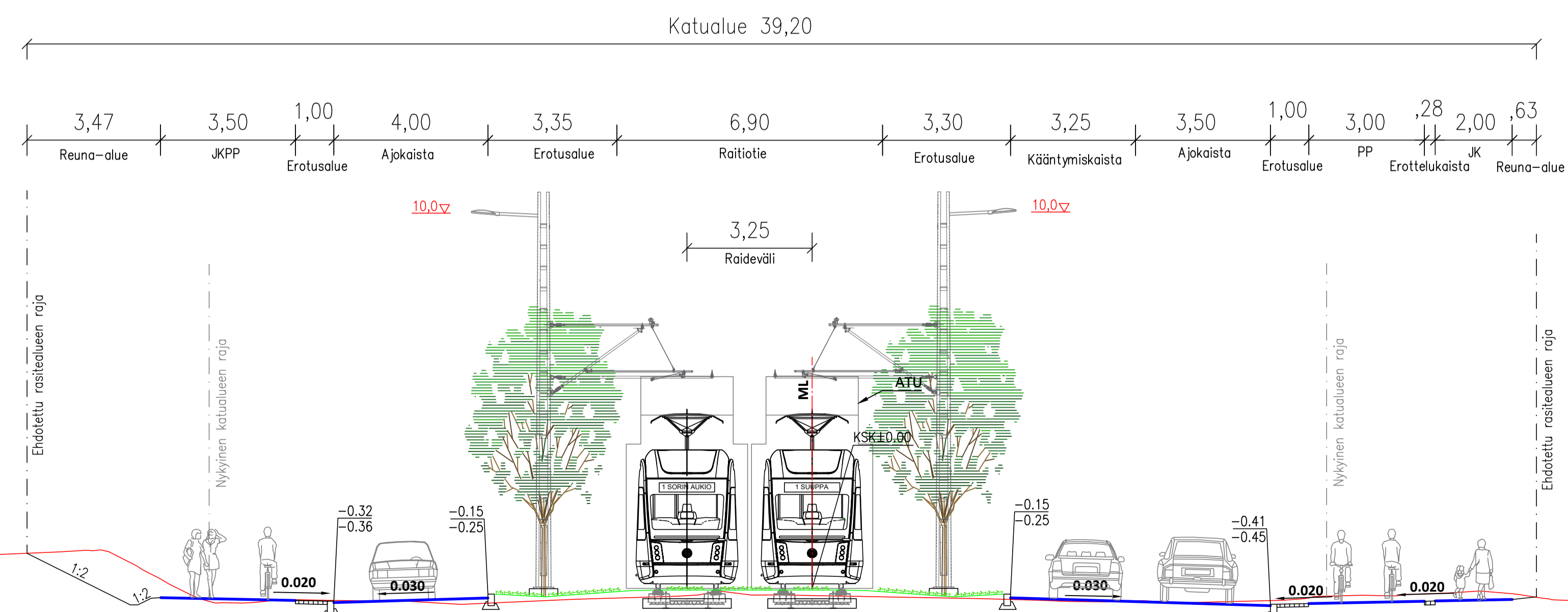


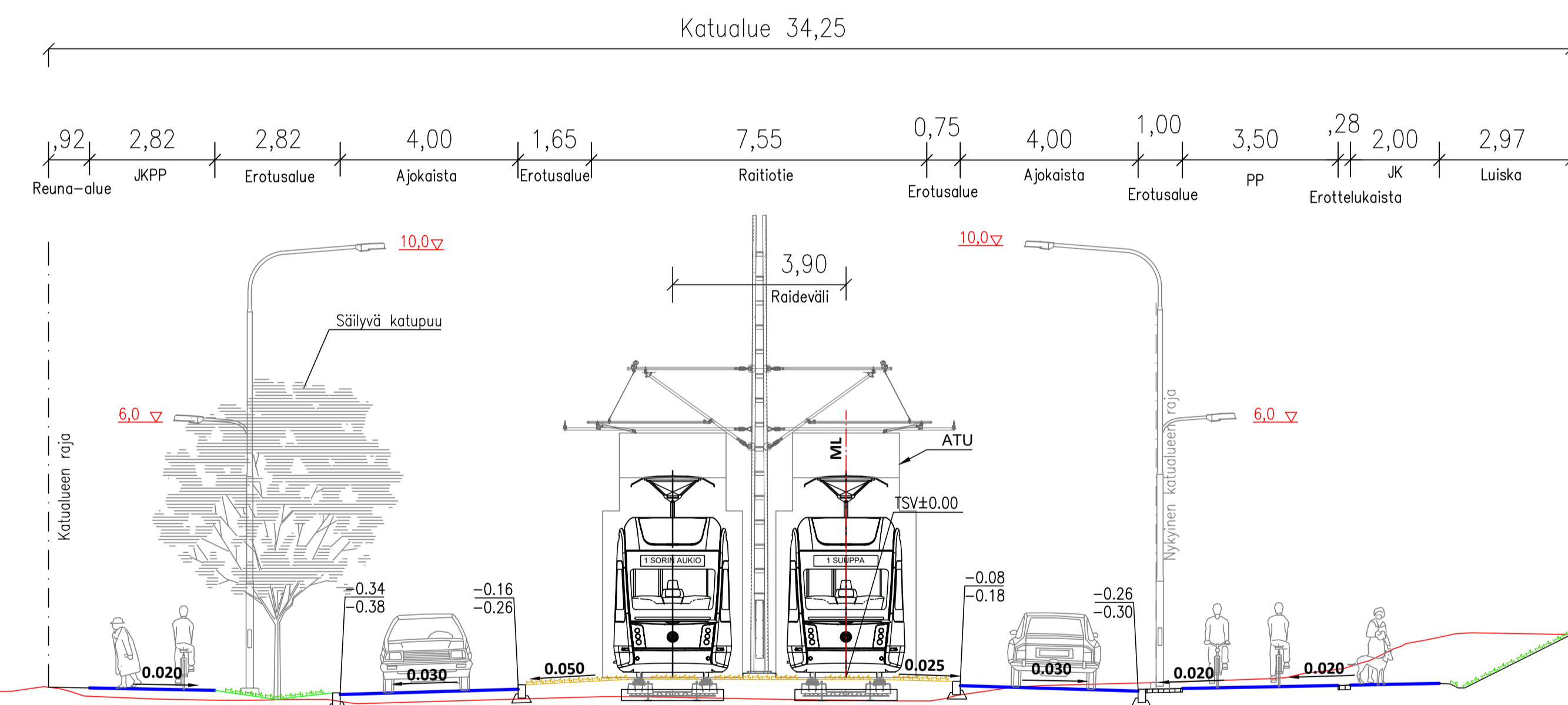
HATANPÄÄN VALTATIE
 TYYPIPOIKKILEIKKAUS 1:100
 PL 2020



HATANPÄÄN VALTATIE
 TYYPIPOIKKILEIKKAUS 1:100
 PL 2545



HATANPÄÄN VALTATIE
 TYYPIPOIKKILEIKKAUS 1:100
 PL 2800



Tässä suunnitelmassa on käytetty ETRS-GK24/N2000 taso- ja korkeuskoordinaatistoa

TAMPEREEN KAUPUNKI KAUPUNKIYMPÄRISTÖN PALVELUALUE		Ylen päättös: Suunnittelupäätöksen päättös:	
HATANPÄÄN VALTATIE Väli: linja-autoasema – Lahdenperäkadun liittymästä 200 m etelään		/ §	
XXII (HATANPÄÄ) KATUSUUNNITELMA TYYPIPOIKKILEIKKAUS 1:100 PL 2020, 2540, 2800		Muutos: / Tark: Jouni Sivenius Ihv: / Pvm: 4.6.2024 Korvaa piir.n:o / Ark.n:o /	
Piirtänyt: Anna Perkonaja Suunnitellut: Sanni Lehtinen Tarkistanut: Arto Viitanen		Piir.n:o: / Par.n:o: 1/22506/11	